

Reporte mensual CIUDADANOS CIENTÍFICOS

MEDELLÍN - MANRIQUE

En continuación se presentan los análisis obtenidos con las nubes de Ciudadanos Científicos ubicadas en Medellín - Manrique, entre los días 01 de Mayo del 2020 y 31 de Mayo del 2020

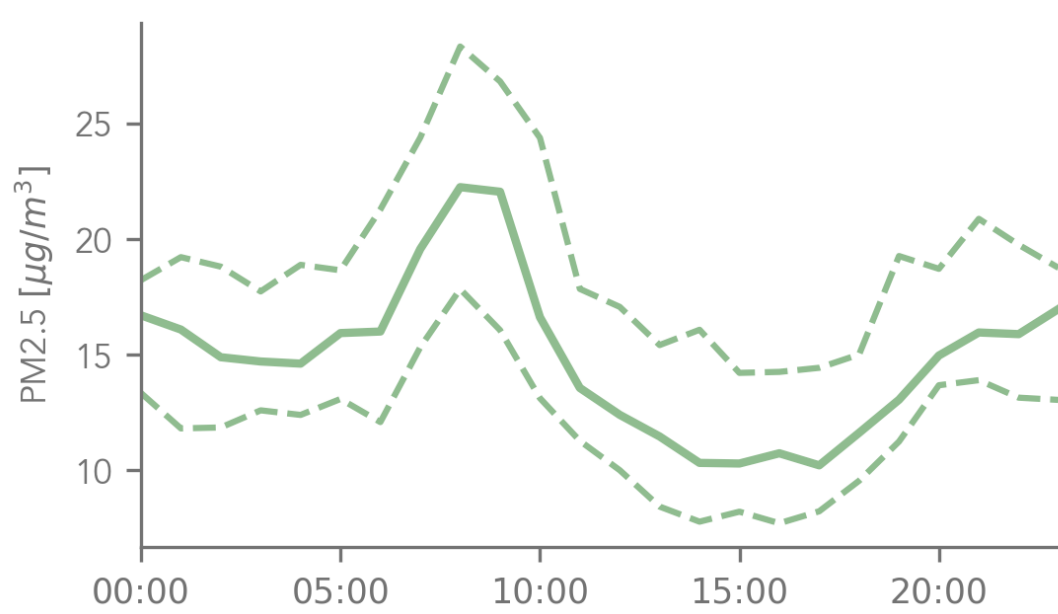
Promedio ICA Mensual

PM2.5	Mayo																														
	V1	S2	D3	L4	M5	Mi6	J7	V8	S9	D10	L11	M12	Mi13	J14	V15	S16	D17	L18	M19	Mi20	J21	V22	S23	D24	L25	M26	Mi27	J28	V29	S30	D31
Nube 231	20	13	13	15	12	13	13	11	10	9	12	15	16	18	18	12	12	9	16	14	12	16	19	13	11	9	14	16	21	19	15
Nube 207	28	16	17	19	17	16	16	15	14	12	16						12	24	18	17	22	23	18	13	12	20	21	27	27	20	
Nube 122	17	10	11	12	11	11	9	10	7	7	11	13	12	14	19	11	10	7	15	12	10	15	17	10	7	6	13	18	19	16	
Nube 1	24	14	16	24		18	15	16	12	13	19	20	19	19	21	16	16	12	22	18	15	21	25							25	26

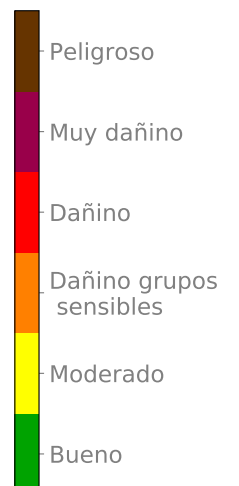
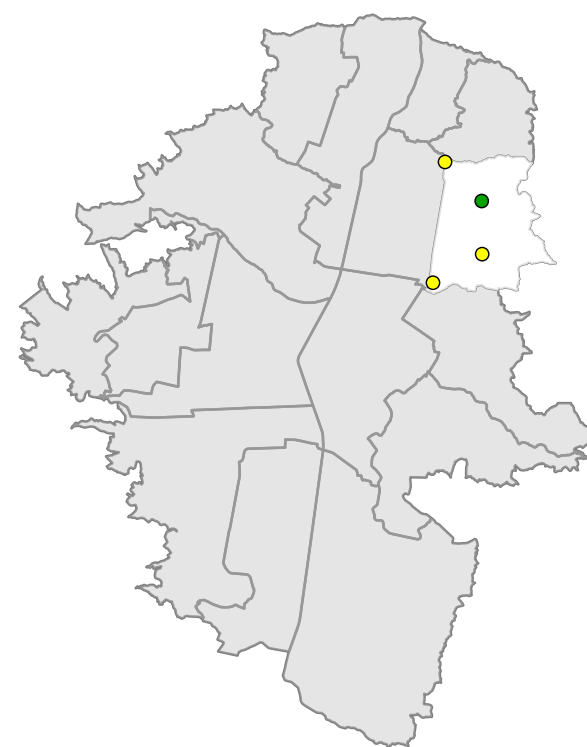
Registros del ICA diario, en cada nube del sector

Ciclo Diurno

Mapa promedio mensual



De acuerdo con los registros de las nubes del sector, éste ha sido el comportamiento promedio del ciclo diario para el contaminante PM 2.5



Promedio de **temperatura y humedad** relativa en el último mes

23.7°C

70.4%



@siatamedellin
www.siat.gov.co

