

Reporte mensual CIUDADANOS CIENTÍFICOS

MEDELLÍN - LA AMÉRICA

En continuación se presentan los análisis obtenidos con las nubes de Ciudadanos Científicos ubicadas en Medellín - La América, entre los días 01 de Agosto del 2019 y 31 de Agosto del 2019

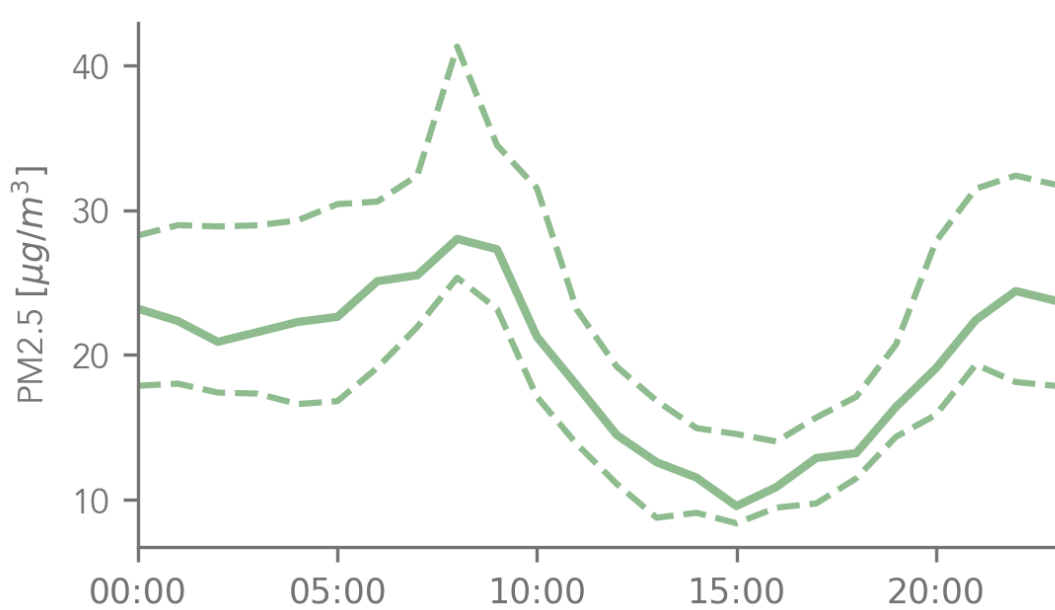
Promedio ICA Mensual

PM2.5	Agosto																															
	J1	V2	S3	D4	L5	M6	Mi7	J8	V9	S10	D11	L12	M13	Mi14	J15	V16	S17	D18	L19	M20	Mi21	J22	V23	S24	D25	L26	M27	Mi28	J29	V30	S31	
Nube 96																																12
Nube 93	21		20				33	23	18	18	15	16	18	20	36	54	42	31	24	20	21	22	23	19	16	19	18	20	21	25	23	
Nube 64																						9	14	11	9	11	11	12	14	19	15	
Nube 37																						9	14	10	7	11	9	12	13	17	15	
Nube 222																						20	25	18	13	18	18	19	21	28	24	
Nube 203	23		23		22		39	26	18	19	15	16	19	20	40	63	51	34	26	20	23	24	25	20	16	19						
Nube 201																								11	9	12	12	14	15	19	17	
Nube 192																						12	18	13	10	12	11	15				

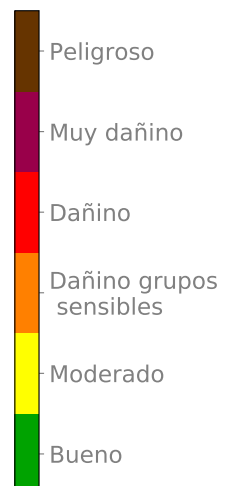
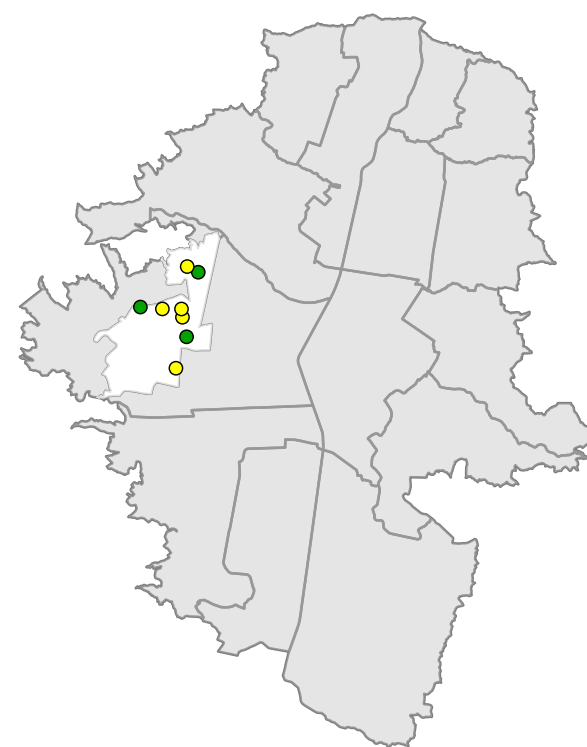
Registros del ICA diario, en cada nube del sector

Ciclo Diurno

Mapa promedio mensual



De acuerdo con los registros de las nubes del sector, éste ha sido el comportamiento promedio del ciclo diario para el contaminante PM 2.5



Promedio de **temperatura y humedad** relativa en el último mes

25.9°C

51.8%



@siatamedellin
www.siat.gov.co

